

**FICHA TÉCNICA REFERENCIAL DE PREVENCIÓN DE MANTENIMIENTO DE CAUCE EN EL PUNTO CRÍTICO EN EL SECTOR AL FONDO HAY SITIO, DISTRITO RUPA RUPA, PROVINCIA DE LEONCIO PRADO, DEPARTAMENTO DE HUANUCO**

PROPUESTA DE LA ACTIVIDAD: LIMPIEZA Y DESCOLMATACIÓN DEL RIO SUPTE CHICO, SECTOR AL FONDO HAY SITIO, DISTRITO RUPA RUPA, PROVINCIA DE LEONCIO PRADO, DEPARTAMENTO DE HUANUCO

**1. UBICACIÓN:**

AAA  ALA  Fecha

**1.1. Ubicación política**

Departamento  Provincia  Distrito  Sector

**1.2. Ubicación hidrográfica**

Unidad hidrográfica  Cuerpo de agua

**1.3. Ubicación geográfica - Coordenadas UTM (Datum: WGS 84)**

	Inicial			Final			Margen	Observación
	Norte (Y):	Este (X):	Zona	Norte (Y):	Este (X):	Zona		
AL FONDO HAY SITIO	8,972,392.00	393,021.00	18S	8,972,793.00	392,724.00	18S	DERECHA E IZQUIERDA	

**2. EVALUACIÓN DE LA ZONA EXPUESTA:**

**2.1 Tipo de peligro**

inundacion ☒ flujo de detritos ☐ erosión fluvial ☒

**2.2. Geología**

Esta zona está conformada por los depósitos dejados por el río Supte Chico. Estos materiales están constituidos por cantos rodados, arenas, limos y arcillas, entremezclados en diferentes proporciones, debido a que han sido depositados bajo condiciones muy variables en cuanto a volumen y velocidad de flujo. En nuestra área de estudio, son éstos los depósitos aluviales del cuaternario reciente. Presenta material arenoso de origen aluvial, con variantes de arena pobremente gradada, arena con finos, arenas limosas, arenas arcillosas, y concentraciones menores de material fino como Arcillas y Limos de baja plasticidad.

Los suelos más extendidos son los arcillosos, que se encuentran acumulados en las partes altas de las cuencas, su espesor así como el tipo de arcillas varía de un lugar a otro. También se encuentra este tipo de suelos, recubriendo laderas o vertientes, cuando estas mantienen sus forestas. Estos suelos son fértiles y aptos para la agricultura.

Gravoso ☒ Arenas ☒ Limo ☒ Arcillas ☒

Gravoso( Mayores a 2 mm), Arenoso( 2 mm - 0.1 mm) y Arcilloso( menores de 0.1 mm)

**2.3. Hidrología**

El estudio de hidrología forma parte de los estudios básicos para el diseño de las defensas ribereñas de la margen derecha e izquierda del río Supte Chico Alto, distrito de Rupa Rupa, se requiere de estudios de máximas avenidas. el río Supte Chico no dispone de registros de caudales máximos en la zona del proyecto, por lo que, esta información fue obtenida de SENAMHI, mediante sus boletines y Monitoreo a través de la estación meteorológica La Divisoria.

[illegible]

#### 2.4. Elementos expuestos:

En la zona de intervenida se identificaron los siguientes elementos expuestos:

DESCRIPCIÓN	CANT.	unidad	COMENTARIO
01. POBLACION AFECTADA	260.00	Hab.	
02. VIVIENDAS EN RIESGO:	65.00	Viv.	
03. INSTITUCION EDUCATIVA:			
04. CENTROS DE SALUD		unidad	
05. AREAS DE CULTIVO:		Há	
06. CABEZAS DE GANADO:		Cabezas	
07.INFRAESTRUCTURA DE RIEGO (Canal, Bocatoma, Reservoirio, Otros)		0.00	
08. INFRAESTRUCTURA VIAL (Km)		Km	
09. INFRAESTRUCTURA DE SERVICIOS (agua y saneamiento)		Km	
10. INFRAESTRUCTURA ELECTRICA		Km	
11. OTROS	1.00	unidad	local multiusos

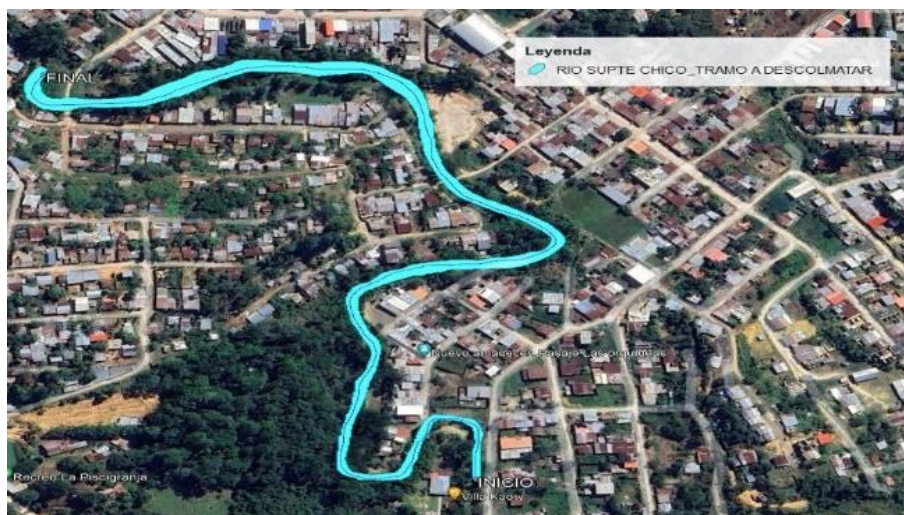
### 3. PROPUESTA TECNICA:

### 3.1.-Actividades

Tipo	Unidad de medida	Cantidad	Descripción de la propuesta	Observaciones
LIMPIEZA Y DESCOLMATACIÓN	km	1.24	Limpieza y descolmatación del cauce de la quebrada vista Alegre en una longitud de 1024 m, ancho de 5.0 m y altura de 0.8 m.	
CONFORMACIÓN DE DIQUE CON MATERIAL PROPIO	Km			
ELIMINACION DE MATERIAL EXCEDENTE	m3	83.38	eliminacion de material excedente	

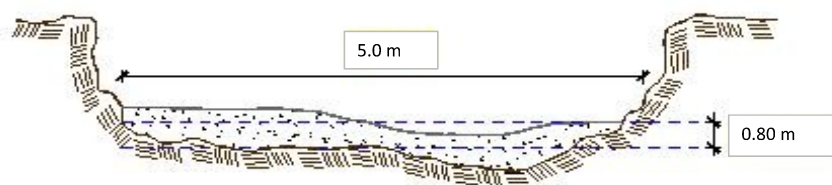
#### 4. ESQUEMA DE PROPUESTA TÉCNICA:

##### 4.1.- VISTA DE PLANTA

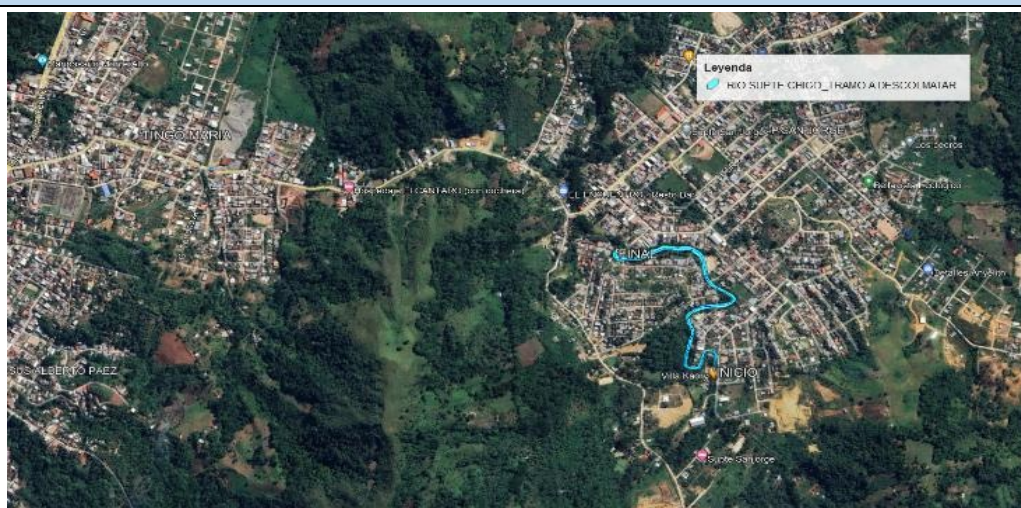


##### 4.2.-VISTA DE PERFIL

###### SECCIÓN TÍPICA DEL RÍO A DESCOLMATAR



#### 5. IMAGEN SATELITAL DE ZONA VULNERABLE (GOOGLE EARTH)





## 6. PANEL FOTOGRÁFICO DE ZONA VULNERABLE



FIGURA N°01: RIO SUPTE CHICO, SE OBSERVA LA SECCIÓN HIDRAULICA DISMINUIDA POR LA MATERIAL DE ARRASTRE, DONDE VIENE CRECIENDO VEGETACIÓ HERBACEA



FIGURA N°02: RIO SUPTE CHICO, SE OBSERVA LA SECCIÓN HIDRAULICA DISMINUIDA POR LA



FIGURA N°03: RIO SUPTE CHICO, SE OBSERVA LA SECCIÓN HIDRAULICA DISMINUIDA POR LA MATERIAL DE ARRASTRE, DONDE VIENE CRECIENDO VEGETACIÓ HERBACEA



PERÚ

Ministerio  
de Desarrollo Agrario  
y Riego

## 7. PRESUPUESTO ESTIMADO:

ITEM	DESCRIPCIÓN	UND.	METRADO	PRECIO S/.	PARCIAL S/.
<b>LIMPIEZA Y DESCOLMATACIÓN L=1240.00 m</b>					
<b>1.00</b>	<b>OBRAS PROVISIONALES</b>				<b>3,065.66</b>
1.02	CASETA DE GUARDIANIA Y/O ALMACEN	m2	15.00	90.55	1,358.25
1.02	CARTEL DE IDENTIFICACION DE LA ACTIVIDAD 3.60 x 4.80 m	und.	1.00	1,707.41	1,707.41
<b>2.00</b>	<b>TRABAJOS PRELIMINARES</b>				<b>23,956.96</b>
2.01	MOVILIZACION Y DESMOVILIZACION DE EQUIPOS Y MAQUINARIA	vje	2.00	8,596.80	17,193.60
2.02	RAMPAS DE ACCESO A LA ACTIVIDAD	m3	240.00	5.28	1,267.20
2.03	TRAZO Y REPLANTEO	Km	1.24	1,775.66	2,201.82
2.04	CONTROL TOPOGRAFICO	Km	1.24	2,656.73	3,294.35
<b>3.00</b>	<b>MOVIMIENTO DE TIERRAS</b>				<b>101,838.72</b>
3.01	LIMPIEZA Y DESCOLMATACION DE CAUCE DE RIO	m3	4,960.00	6.43	31,892.80
3.03	ELIMINACION DE MATERIAL EXCEDENTE D=5 km	m3	5,456.00	12.82	69,945.92
<b>COSTO DIRECTO</b>					<b>128,861.34</b>
GASTOS GENERALES (8%CD)					10,308.91
UTILIDAD (5%CD)					6,443.07
<b>SUB TOTAL</b>					<b>145,613.32</b>
IGV (18%)					26,210.40
<b>TOTAL</b>					<b>171,823.72</b>
SUPERVISIÓN (3%CD)					3,865.84
ELABORACION DE FICHA DEFINITIVA					5,000.00
<b>PRESUPUESTO TOTAL</b>					<b>180,689.56</b>
SON: CIENTO OCHENTA MIL SEISCIENTOS OCHENTA Y NUEVE CON 56/100 SOLES					

## 8. CRONOGRAMA REFERENCIAL DE LA PROPUESTA TECNICA

ITEM	ACTIVIDAD	UNID.	PLAZO DE EJECUCION (DIAS)			
			MES 01			
			I	II	III	IV
1.00	LIMPIEZA Y DESCOLMATACIÓN L=1240.00 m					
<b>01.01</b>	<b>OBRAS PROVISIONALES</b>					
01.01.01	CASETA DE GUARDIANIA Y/O ALMACEN	m2	■			
01.01.02	CARTEL DE IDENTIFICACION DE LA ACTIVIDAD 3.60 x 4.80 m	und	■			
<b>01.02</b>	<b>OBRAS PRELIMINARES</b>					
01.01.02	MOVILIZACION Y DESMOVILIZACION DE EQUIPOS Y MAQUINARIA	vje	■			
01.02.01	RAMPAS DE ACCESO A LA ACTIVIDAD	m3	■			
01.02.02	TRAZO Y REPLANTEO	VJE	■			
01.02.03	CONTROL TOPOGRAFICO	km				
<b>01.03</b>	<b>MOVIMIENTO DE TIERRAS</b>					
01.03.01	LIMPIEZA Y DESCOLMATACION DE CAUCE DE RIO	m3				
01.03.05	ELIMINACION DE MATERIAL EXCEDENTE D=5 Km	m3				

### ACTIVIDADES A REALIZAR PARA EL CUMPLIMIENTO DE LA PROPUESTA TECNICA REFERENCIAL

Item	Actividades	Mes 01		Mes 02	
		15	30	15	30
1.01					
1.02	CONTRATACION				
1.03	EJECUCION				
1.04	SUPERVISION				
1.05	SEGUMIENTO				
1.06	LIQUIDACION				

Fecha de elaboración de la ficha: 9/20/2024

NOTA : LA PRESENTE FICHA TECNICA ES REFERENCIAL, RESPECTO AL PRESUPUESTO, METRADOS, COSTOS UNITARIOS E INSUMOS; DEBIENDO SER LA FICHA TECNICA DEFINITIVA LA QUE ESTABLEZCA EL PRESUPUESTO DE LA ACTIVIDAD U OBRA.

\* LA PROPUESTA TECNICA ES REFERENCIAL Y PUEDE VARIAR DE ACUERDO AL ESTUDIO DE LA FICHA TECNICA DEFINITIVA



Firmado digitalmente por MAGARIÑO  
VERAMENDI Alex Henry FAU 20520711865 hard  
Motivo: Soy el autor del documento  
Profesional de la ALA que ha  
elaborado la ficha técnica referencial



Firmado  
digitalmente  
por  
CHINCHAY  
ALZA William  
Francisco  
FAU  
20520711865  
hard  
Motivo: Doy  
V° B°

Firmado  
digitalmente por  
PUICAN CHAVEZ  
Jose Felipe FAU  
20520711865 hard  
Motivo: V°B  
Fecha: 2024/09/25  
10:52:04-0500



Firmado digitalmente por  
BUSTINZA RIVEROS Luis  
Manuel FAU 20520711865 hard  
Motivo: En señal de  
Conformidad  
Administrador de La  
Administración Local Del Agua



Ministerio  
de Desarrollo Agrario  
y Riego



#### PRESUPUESTO REFERENCIAL DE LA PROPUESTA TECNICA

**Presupuesto:** LIMPIEZA Y DESCOLMATACIÓN DEL RIO SUPTE CHICO, SECTOR AL FONDO HAY SITIO, DISTRITO RUPA RUPA, PROVINCIA DE LEONCIO PRADO, DEPARTAMENTO DE HUANUCO

**Lugar:** SECTOR AL FONDO HAY SITIO, DISTRITO RUPA RUPA, PROVINCIA DE LEONCIO PRADO, DEPARTAMENTO DE HUANUCO

**Fecha :** 9/20/2024

ITEM	DESCRIPCIÓN	UND.	METRADO	PRECIO S/.	PARCIAL S/.
<b>LIMPIEZA Y DESCOLMATACIÓN L=1240.00 m</b>					
<b>1.00</b>	<b>OBRAS PROVISIONALES</b>				<b>3,065.66</b>
1.02	CASETA DE GUARDIANIA Y/O ALMACEN	m2	15.00	90.55	1,358.25
1.02	CARTEL DE IDENTIFICACION DE LA ACTIVIDAD 3.60 x 4.80 m	und.	1.00	1,707.41	1,707.41
<b>2.00</b>	<b>TRABAJOS PRELIMINARES</b>				<b>23,956.96</b>
2.01	MOVILIZACION Y DESMOVILIZACION DE EQUIPOS Y MAQUINARIA	vje	2.00	8,596.80	17,193.60
2.02	RAMPAS DE ACCESO A LA ACTIVIDAD	m3	240.00	5.28	1,267.20
2.03	TRAZO Y REPLANTEO	Km	1.24	1,775.66	2,201.82
2.04	CONTROL TOPOGRAFICO	Km	1.24	2,656.73	3,294.35
<b>3.00</b>	<b>MOVIMIENTO DE TIERRAS</b>				<b>101,838.72</b>
3.01	LIMPIEZA Y DESCOLMATACION DE CAUCE DE RIO	m3	4,960.00	6.43	31,892.80
3.03	ELIMINACION DE MATERIAL EXCEDENTE D=5 km	m3	5,456.00	12.82	69,945.92
<b>COSTO DIRECTO</b>					<b>128,861.34</b>
GASTOS GENERALES (8%CD)					10,308.91
UTILIDAD (5%CD)					6,443.07
<b>SUB TOTAL</b>					<b>145,613.32</b>
IGV (18%)					26,210.40
<b>TOTAL</b>					<b>171,823.72</b>
SUPERVISIÓN (3%CD)					3,865.84
ELABORACION DE FICHA DEFINITIVA					5,000.00
<b>PRESUPUESTO TOTAL</b>					<b>180,689.56</b>

SON: CIENTO OCHENTA MIL SEISCIENTOS OCHENTA Y NUEVE CON 56/100 SOLES

**NOTA: EL PRESUPUESTO ES REFERENCIAL, DEBIENDO SER LA FICHA TECNICA DEFINITIVA LA QUE ESTABLEZCA EL PRESUPUESTO FINAL DE LA ACTIVIDAD U OBRA**



Firmado digitalmente por MAGARIÑO  
VERAMENDI Alex Henry FAU 20520711865 hard  
Motivo: Soy el autor del documento  
Profesional de la ALA que ha elaborado  
la ficha técnica referencial



Firmado  
digitalmente  
por  
CHINCHAY  
ALZA William  
Francisco  
FAU  
20520711865  
hard  
Motivo: Doy  
V° B°

Firmado  
digitalmente por  
PUICAN CHAVEZ  
Jose Felipe FAU  
20520711865 hard  
Motivo: V°B  
Fecha: 2024/09/25  
10:52:04-0500



Firmado digitalmente por  
BUSTINZA RIVEROS Luis  
Manuel FAU 20520711865 hard  
Motivo: En señal de  
Conformidad  
Administrador de La  
Administración Local Del Agua

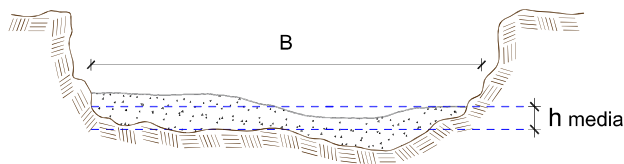


**PLANILLA GENERAL DE METRADOS REFERENCIAL**

**Proyecto:** LIMPIEZA Y DESCOLMATACIÓN DEL RIO SUPTE CHICO, SECTOR AL FONDO HAY SITIO, DISTRITO RUPA RUPA, PROVINCIA DE LEONCIO PRADO, DEPARTAMENTO DE HUANUCO  
**Ubicación:** SECTOR AL FONDO HAY SITIO, DISTRITO RUPA RUPA, PROVINCIA DE LEONCIO PRADO, DEPARTAMENTO DE HUANUCO  
**Fecha :** 9/20/2024

Item	Descripción	Unid.	Nro veces	Dimensiones			Parcial	Total
				Largo	Ancho	Altura		
LIMPIEZA Y DESCOLMATACIÓN L=1240.00 m								
1.00	TRABAJOS PROVISIONALES							
1.01	CASETA DE GUARDIANIA Y/O ALMACEN	m2	1.00	5.00	3.00		15.00	15.00
1.02	CARTEL DE IDENTIFICACION DE LA ACTIVIDAD 3.60 x 4.80 m	und.	1.00				1.00	1.00
2.00	TRABAJOS PRELIMINARES							
1.02	MOVILIZACION Y DESMOVILIZACION DE EQUIPOS Y MAQUINARIA	vje	2.00				2.00	2.00
2.02	RAMPAS DE ACCESO A LA ACTIVIDAD	m3						240.00
			1.00	15.00	4.00	4.00	240.00	
2.01	TRAZO Y REPLANTEO	Km	1.00				1.24	1.24
	Descolmatacion			1.24				
2.02	CONTROL TOPOGRAFICO	KM	1.00				1.24	1.24
	Descolmatacion			1.24				
1.03	MOVIMIENTO DE TIERRAS							
01.03.01	LIMPIEZA Y DESCOLMATACIÓN DEL CAUCE	m3	1.00	1,240.0	5.00	0.80	4,960.00	4,960.00
01.03.03	ELIMINACIÓN DE MATERIAL EXCEDENTE	m3	1.00	esp =	10%		5,456.00	5,456.00

**DIMENSIONES DE**



h media = 0.80 m  
 B = 5.0 m

NOTA: LOS METRADOS SON REFERENCIALES, DEBIENDO SER LA FICHA TECNICA DEFINITIVA LA QUE ESTABLEZCA LOS VALORES FINALES, DE ACUERDO AL PLANTEAMIENTO ESTRUCTURAL



PERÚ

Ministerio  
de Desarrollo Agrario  
y Riego



## Análisis de precios unitarios

### LIMPIEZA Y DESCOLMATACIÓN DEL RIO SUPTE CHICO, SECTOR AL FONDO HAY SITIO, DISTRITO RUPA RUPA, PROVINCIA DE LEONCIO PRADO, DEPARTAMENTO DE HUANUCO

Partida	01.01.01		CASETA DE GUARDIANIA Y/O ALMACEN			
Rendimiento	m2/DIA	20.0000	EQ. 20.0000	Costo unitario directo por : m2		90.55
Código	Descripción Recurso	Unidad	Cuadrilla	Cantidad	Precio S/.	Parcial S/.
Mano de Obra						
0101010003	OPERARIO	hh	1.0000	0.4000	27.49	11.00
0101010004	OFICIAL	hh	1.0000	0.4000	21.61	8.64
0101010005	PEON	hh	1.0000	0.4000	19.56	7.82
						27.46
Materiales						
02041200010005	CLAVOS PARA MADERA CON CABEZA DIkg			0.2500	7.27	1.82
0204180008	CALAMINA GALVANIZADA e=0,14 mm	m2		0.8000	6.90	5.52
0231010001	MADERA TORNILLO	p2		6.0000	7.00	42.00
02310500010007	TRIPLAY LUPUNA E= 6 mm	m2		0.7500	17.24	12.93
						62.27
Equipos						
0301010006	HERRAMIENTAS MANUALES	%mo		3.0000	27.46	0.82
						0.82
Partida	01.01.02		CARTEL DE IDENTIFICACION DE ACTIVIDAD			
Rendimiento	und/DIA	1.0000	EQ. 1.0000	Costo unitario directo por : und		1,707.41
Código	Descripción Recurso	Unidad	Cuadrilla	Cantidad	Precio S/.	Parcial S/.
Mano de Obra						
0101010003	OPERARIO	hh	1.0000	8.0000	27.49	219.92
0101010005	PEON	hh	2.0000	16.0000	19.56	312.96
						532.88
Materiales						
02041200010009	CLAVOS PARA MADERA CON CABEZA DIkg			2.0000	7.27	14.54
0207030001	HORMIGON	m3		0.4800	40.00	19.20
0213010001	CEMENTO PORTLAND TIPO I (42.5 kg)	bol		1.2000	29.00	34.80
0231010001	MADERA TORNILLO	p2		70.0000	7.00	490.00
02901500260004	GIGANTOGRAFIA SEGUN DISEÑO	und		1.0000	600.00	600.00
						1,158.54
Equipos						
0301010006	HERRAMIENTAS MANUALES	%mo		3.0000	532.88	15.99
						15.99
Partida	01.02.01		MOVILIZACION Y DESMOVILIZACION DE MAQUINARIAS Y EQUIPOS			
Rendimiento	glb/DIA	1.0000	EQ. 1.0000	Costo unitario directo por : glb		8,596.80
Código	Descripción Recurso	Unidad	Cuadrilla	Cantidad	Precio S/.	Parcial S/.
Mano de Obra						
0101010005	PEON	hh	6.0000	48.0000	19.56	938.88
						938.88



Profesional de la ALA que ha elaborado  
la ficha técnica referencial

Firmado digitalmente por MAGARIÑO  
VERAMENDI Alex Henry FAU 20520711865 hard  
Motivo: Soy el autor del documento



Firmado  
digitalmente  
por  
CHINCHAY  
ALZA William  
Francisco  
FAU  
20520711865  
hard  
Motivo: Doy  
V° B°

Firmado  
digitalmente por  
PUICAN CHAVEZ  
Jose Felipe FAU  
20520711865 hard  
Motivo: V°B  
Fecha: 2024/09/25  
10:52:04-0500



Administrador de La  
Administración Local Del Agua

Firmado digitalmente por  
BUSTINZA RIVEROS Luis  
Manuel FAU 20520711865 hard  
Motivo: En señal de  
Conformidad





Equipos						
0301010006	HERRAMIENTAS MANUALES	%mo		3.0000	938.88	28.17
03012200010003	CAMION PLATAFORMA 4 x 2 300 HP 19 tnhm		0.7500	6.0000	347.15	2,082.90
0301220011	CAMION SEMI TRAYLER 6 x4 330 HP 35 Thm		1.8750	15.0000	369.79	5,546.85
						<b>7,657.92</b>

Partida 01.02.02 RAMPAS DE ACCESO A LA ACTIVIDAD

Rendimiento m3/DIA 1,000.0000 EQ. 1,000.0000 Costo unitario directo por : m3 5.28

Código	Descripción Recurso	Unidad	Cuadrilla	Cantidad	Precio S/.	Parcial S/.
Mano de Obra						
0101010005	PEON	hh	1.0000	0.0080	19.56	0.16
0101010010	OFICIAL (CONTROLADOR)	hh	0.1000	0.0008	21.61	0.02
						<b>0.18</b>
Equipos						
0301010006	HERRAMIENTAS MANUALES	%mo		3.0000	0.18	0.01
03011800020002	TRACTOR DE ORUGAS DE 300-330 HP	hm	1.0000	0.0080	636.58	5.09
						<b>5.10</b>

Partida 01.02.03 TRAZO Y REPLANTEO

Rendimiento km/DIA 0.5000 EQ. 0.5000 Costo unitario directo por : km 1,775.66

Código	Descripción Recurso	Unidad	Cuadrilla	Cantidad	Precio S/.	Parcial S/.
Mano de Obra						
0101010003	OPERARIO	hh	0.1000	1.6000	27.49	43.98
0101010005	PEON	hh	0.5000	8.0000	19.56	156.48
0101030000	TOPOGRAFO	hh	1.0000	16.0000	28.53	456.48
01010300030003	AYUDANTE DE TOPOGRAFIA	hh	0.5000	8.0000	21.61	172.88
						<b>829.82</b>
Materiales						
02040300010043	FIERRO 3/8"	var		0.5000	22.30	11.15
0213010001	CEMENTO PORTLAND TIPO I (42.5 kg)	bol		3.6000	29.00	104.40
02130300010003	YESO BOLSA 25 kg	bol		3.0000	20.00	60.00
0231040001	ESTACAS DE MADERA	und		50.0000	4.65	232.50
0240020001	PINTURA ESMALTE	gal		0.3500	60.17	21.06
						<b>429.11</b>
Equipos						
0301000014	MIRAS	día	2.0000	4.0000	17.36	69.44
0301000015	JALONES	día	4.0000	8.0000	14.96	119.68
0301000022	ESTACION TOTAL	he	1.0000	16.0000	18.92	302.72
0301010006	HERRAMIENTAS MANUALES	%mo		3.0000	829.82	24.89
						<b>516.73</b>



Firmado digitalmente por MAGARIÑO  
VERAMENDI Alex Henry FAU 20520711865 hard  
Motivo: Soy el autor del documento

Profesional de la ALA que ha elaborado  
la ficha técnica referencial



Firmado  
digitalmente  
por  
CHINCHAY  
ALZA William  
Francisco  
FAU  
20520711865  
hard  
Motivo: Doy  
V° B°

Firmado  
digitalmente por  
PUICAN CHAVEZ  
Jose Felipe FAU  
20520711865 hard  
Motivo: V°B  
Fecha: 2024/09/25  
10:52:04-0500



Administrador de La  
Administración Local Del Agua

Firmado digitalmente por  
BUSTINZA RIVEROS Luis  
Manuel FAU 20520711865 hard  
Motivo: En señal de  
Conformidad



PERÚ

Ministerio  
de Desarrollo Agrario  
y Riego



Partida	01.02.04		CONTROL TOPOGRAFICO			
Rendimiento	km/DIA	0.2000	EQ. 0.2000	Costo unitario directo por : km		2,656.73
Código	Descripción Recurso	Unidad	Cuadrilla	Cantidad	Precio S/.	Parcial S/.
Mano de Obra						
0101010004	OFICIAL	hh	0.1000	4.0000	21.61	86.44
0101010005	PEON	hh	0.5000	20.0000	19.56	391.20
0101030000	TOPOGRAFO	hh	1.0000	40.0000	28.53	1,141.20
01010300030003	AYUDANTE DE TOPOGRAFIA	hh	0.2500	10.0000	21.61	216.10
						1,834.94
Materiales						
02130300010003	YESO BOLSA 25 kg	bol		3.0000	20.00	60.00
0231040001	ESTACAS DE MADERA	und		50.0000	4.65	232.50
0240020001	PINTURA ESMALTE	gal		0.2500	60.17	15.04
						307.54
Equipos						
0301000023	NIVEL TOPOGRAFICO	hm	1.0000	40.0000	11.48	459.20
0301010006	HERRAMIENTAS MANUALES	%mo		3.0000	1,834.94	55.05
						514.25

Partida	01.03.01		LIMPIEZA Y DESCOLMATACIÓN DE CAUCE DE RIO			
Rendimiento	m3/DIA	850.0000	EQ. 850.0000	Costo unitario directo por : m3		6.43
Código	Descripción Recurso	Unidad	Cuadrilla	Cantidad	Precio S/.	Parcial S/.
Mano de Obra						
0101010003	OPERARIO	hh	1.0000	0.0094	27.49	0.26
0101010005	PEON	hh	1.0000	0.0094	19.56	0.18
						0.44
Equipos						
0301010006	HERRAMIENTAS MANUALES	%mo		3.0000	0.44	0.01
03011800020002	TRACTOR DE ORUGAS DE 300-330 HP	hm	1.0000	0.0094	636.58	5.98
						5.99

Partida	01.03.02		ELIMINACION DE MATERIAL EXCEDENTE D=5 km			
Rendimiento	m3/DIA	1,200.0000	EQ. 1,200.0000	Costo unitario directo por : m3		12.82
Código	Descripción Recurso	Unidad	Cuadrilla	Cantidad	Precio S/.	Parcial S/.
Mano de Obra						
0101010005	PEON	hh	1.0000	0.0067	19.56	0.13
0101010010	OFICIAL (CONTROLADOR)	hh	0.1000	0.0007	21.61	0.02
						0.15
Equipos						
03011600010005	CARGADOR SOBRE LLANTAS DE 200 - 2t	hm	1.0000	0.0067	346.26	2.32
0301220010	CAMION VOLQUETE 6 x 4 330HP15 M3	hm	4.0000	0.0267	387.56	10.35
						12.67

NOTA: LOS ANALISIS DE COSTOS UNITARIOS SON REFERENCIALES, DEBIENDO SER LA FICHA TECNICA DEFINITIVA LA QUE DETERMINE LOS COSTOS UNITARIOS FINALES


PRECIOS Y CANTIDADES DE RECURSOS REFERENCIALES REQUERIDOS EN LA PROPUESTA TECNICA

Obra LIMPIEZA Y DESCOLMATACIÓN DEL RIO SUPTÉ CHICO, SECTOR AL FONDO HAY SITIO, DISTRITO RUPA RUPA, PROVINCIA DE LEONCIO PRADO, DEPARTAMENTO DE HUANUCO

Fecha 9/20/2024

Lugar SECTOR AL FONDO HAY SITIO, DISTRITO RUPA RUPA, PROVINCIA DE LEONCIO PRADO, DEPARTAMENTO DE HUANUCO

Código	Recurso	Unidad	Cantidad	Precio S/.	Parcial S/.
MANO DE OBRA					
0101010003	OPERARIO	hh	62.6080	27.49	1,721.09
0101010004	OFICIAL	hh	10.9600	21.61	236.85
0101010005	PEON	hh	237.8200	19.56	4,651.76
0101010010	OFICIAL (CONTROLADOR)	hh	4.0112	21.61	86.68
0101030000	TOPOGRAFO	hh	69.4402	28.53	1,981.13
01010300030003	AYUDANTE DE TOPOGRAFIA	hh	22.3198	21.61	482.33
					9,159.84
MATERIALES					
02040300010043	FIERRO 3/8"	var	0.6200	22.30	13.83
02041200010005	CLAVOS PARA MADERA CON CABEZA DE 3"	kg	3.7500	7.27	27.26
02041200010009	CLAVOS PARA MADERA CON CABEZA DE 2" A 4"	kg	2.0000	7.27	14.54
0204180008	CALAMINA GALVANIZADA e=0.14 mm	m2	12.0000	6.90	82.80
0207030001	HORMIGON	m3	0.4800	40.00	19.20
0213010001	CEMENTO PORTLAND TIPO I (42.5 kg)	bol	5.6640	29.00	164.26
02130300010003	YESO BOLSA 25 kg	bol	7.4400	20.00	148.80
0231010001	MADERA TORNILLO	p2	160.0000	7.00	1,120.00
0231040001	ESTACAS DE MADERA	und	124.0000	4.65	576.60
02310500010007	TRIPLAY LUPUNA E= 6 mm	m2	11.2500	17.24	193.95
0240020001	PINTURA ESMALTE	gal	0.7439	60.17	44.76
02901500260004	GIGANTOGRAFIA SEGUN DISEÑO	und	1.0000	600.00	600.00
					3,006.00

 Firmado digitalmente por MAGARIÑO VERAMENDI Alex Henry FAU 20520711865 hard  
Motivo: Soy el autor del documento

 Firmado digitalmente por CHINCHAY ALZA William Francisco FAU 20520711865 hard  
Motivo: Doy V° B°

Firmado digitalmente por PUICAN CHAVEZ Jose Felipe FAU 20520711865 hard  
Motivo: V°B  
Fecha: 2024/09/25 10:52:04-0500

 Firmado digitalmente por BUSTINZA RIVEROS Luis Manuel FAU 20520711865 hard  
Motivo: En señal de Conformidad



EQUIPOS

0301000014	MIRAS	día	4.9600	17.36	86.11
0301000015	JALONES	día	9.9200	14.96	148.40
0301000022	ESTACION TOTAL	he	19.8400	18.92	375.37
0301000023	NIVEL TOPOGRAFICO	hm	49.6000	11.48	569.41
0301010006	HERRAMIENTAS MANUALES	%mo			239.09
03011600010005	CARGADOR SOBRE LLANTAS DE 200 - 250 HP 4. yd3	hm	36.5552	346.26	12,657.60
03011800020002	TRACTOR DE ORUGAS DE 300-330 HP	hm	48.5440	636.58	30,902.14
03012200010003	CAMION PLATAFORMA 4 x 2 300 HP 19 tn	hm	12.0000	347.15	4,165.80
0301220010	CAMION VOLQUETE 6 x 4 330HP15 M3	hm	145.6752	387.56	56,457.88
0301220011	CAMION SEMI TRAYLER 6 x4 330 HP 35 TN	hm	30.0000	369.79	11,093.70
					<b>116,695.50</b>
				<b>Total</b>	<b>S/. 128,861.34</b>

NOTA: LOS INSUMOS SON REFERENCIALES, DEBIENDO SER LA FICHA TECNICA DEFINITIVA LA QUE ESTABLEZCA LOS PRECIOS REALES



Firmado digitalmente por MAGARIÑO  
VERAMENDI Alex Henry FAU 20520711865 hard  
Motivo: Soy el autor del documento



Firmado digitalmente por  
CHINCHAY  
ALZA William  
Francisco FAU  
20520711865  
hard  
Motivo: Doy  
V° B°

Firmado digitalmente por  
PUICAN CHAVEZ  
Jose Felipe FAU  
20520711865 hard  
Motivo: V°B  
Fecha: 2024/09/25  
10:52:04-0500



Firmado digitalmente por  
BUSTINZA RIVEROS Luis  
Manuel FAU 20520711865 hard  
Motivo: En señal de  
Conformidad

C R O N O G R A M A

LIMPIEZA Y DESCOLMATACIÓN DEL RIO SUPTÉ CHICO, SECTOR AL FONDO HAY SITIO, DISTRITO RUPA RUPA, PROVINCIA DE LEONCIO PRADO, DEPARTAMENTO DE HUANUCO

Fecha : 13/10/2023

ITEM	ACTIVIDAD	UNID.	PLAZO DE EJECUCION (DÍAS)			
			MES 01			
			I	II	III	IV
1.00	LIMPIEZA Y DESCOLMATACIÓN L=1240.00 m					
01.01	OBRAS PROVISIONALES					
01.01.01	CASETA DE GUARDIANIA Y/O ALMACEN	m2	■			
01.01.02	CARTEL DE IDENTIFICACION DE LA ACTIVIDAD 3.60 x 4.80 m	und	■			
01.02	OBRAS PRELIMINARES					
01.01.02	MOVILIZACION Y DESMOVILIZACION DE EQUIPOS Y MAQUINARIA	vje	■			
01.02.01	RAMPAS DE ACCESO A LA ACTIVIDAD	m3	■			
01.02.02	TRAZO Y REPLANTEO	VJE	■			
01.02.03	CONTROL TOPOGRAFICO	km				
01.03	MOVIMIENTO DE TIERRAS					
01.03.01	LIMPIEZA Y DESCOLMATACION DE CAUCE DE RIO	m3				
01.03.05	ELIMINACION DE MATERIAL EXCEDENTE D=5 Km	m3				

Firmado digitalmente por  
VERAMENDI Alex Henry FAU 20520711865 hard  
Motivo: Soy el autor del documento  
V B

Firmado digitalmente por  
PUICAN CHAVEZ  
Jose Felipe FAU  
20520711865 hard  
Motivo: V/B  
Fecha: 2024/09/25  
10:52:04-0500

Firmado digitalmente por  
PUICAN CHAVEZ  
Jose Felipe FAU 20520711865 hard  
Motivo: Soy el autor del documento  
V B

## MOVILIZACIÓN Y DESMOVILIZACIÓN DE MAQUINARIA

TIEMPO A LA ACTIVIDAD = 1.50 Hr

TIEMPO A LA CANTERA = 1.00 Hr

TIPO DE MÁQUINA	CANT. (UND)	TIEMPO HORAS (IDA Y VUELTA)
<b>VEHÍCULOS TRANSPORTABLES</b>		
<b>CAMION SEMITRAYLER 6 X 4 330 HP 35 ton</b>		<b>39.00</b>
TRACTOR DE ORUGAS DE 310 HP	4	12.00
EXCAVADORA SOBRE ORUGAS 325 HP 2.0-3.8 yd3 (ACTIVIDAD)	4	12.00
EXCAVADORA SOBRE ORUGAS (CANTERA)		
CARGADOR SOBRE LLANTAS DE 200-250 HP 4.6 yd3	1	3.00
RODILLO LISO VIBRATORIO AUTOPROPULSADO 70-100 HP 7-9 ton	2	6.00
MOTONIVELADORA DE 125 HP	2	6.00
<b>CAMION PLATAFORMA 4 X 2 122 HP 8 ton</b>		
MARTILLO NEUMATICO DE 29 kg	2	
COMPRESORA NEUMATICA 335 - 375 PCM - 93 HP	2	
<b>VEHÍCULOS AUTO TRANSPORTABLES</b>		
CAMION VOLQUETE DE 6X4 15 m3	4	12.00
CAMION CISTERNA 4 X 2 (AGUA) 122 HP 2,000 gl	1	3.00
CAMIONETA 4X4 PICK-UP	1	3.00



Firmado digitalmente por MAGARIÑO  
VERAMENDI Alex Henry FAU 20520711865 hard  
Motivo: Soy el autor del documento



Firmado digitalmente por  
CHINCHAY  
ALZA William  
Francisco  
FAU  
20520711865  
hard  
Motivo: Doy  
V° B°

Firmado digitalmente por  
PUICAN CHAVEZ  
Jose Felipe FAU  
20520711865 hard  
Motivo: V°B  
Fecha: 2024/09/25  
10:52:04-0500



Firmado digitalmente por  
BUSTINZA RIVEROS Luis  
Manuel FAU 20520711865 hard  
Motivo: En señal de  
Conformidad